





Troisième partie de l'album



Les moulins



Le moulin de la seigneurie



Maison Saint-Dizier
Photo: Gisèle Turgeon-Barry

- ✦ Les seigneurs étaient obligés par la loi de fournir un moulin aux colons qui étaient sur leurs terres.
- ✦ Ce qu'on appelait un *moulin banal*.
- ✦ Les gens devaient aller au moulin de la seigneurie faire moudre leur grain.
- ✦ Le meunier et le seigneur gardaient une partie du grain.
- ✦ Chacun avait ses obligations.


Les moulins à vent



Photo : Nathacha Alexandroff
Moulin de l'Île-Perrot

- ✦ Il y a eu plus de 200 moulins à vent le long de la vallée du Saint-Laurent.
- ✦ Il en reste une vingtaine.
- ✦ Rares sont ceux qui sont en mesure de fonctionner, comme celui-ci, à l'Île-Perrot.
- ✦ Ils servaient de redoutes.
- ✦ Il y en avait à Pointe-Saint-Charles, non loin du fleuve, il y a 200 ans.
- ✦ On pouvait s'y réfugier en cas d'attaque.

Montréal au temps des moulins à vent



Les moulins à eau



Photo: auteur inconnu

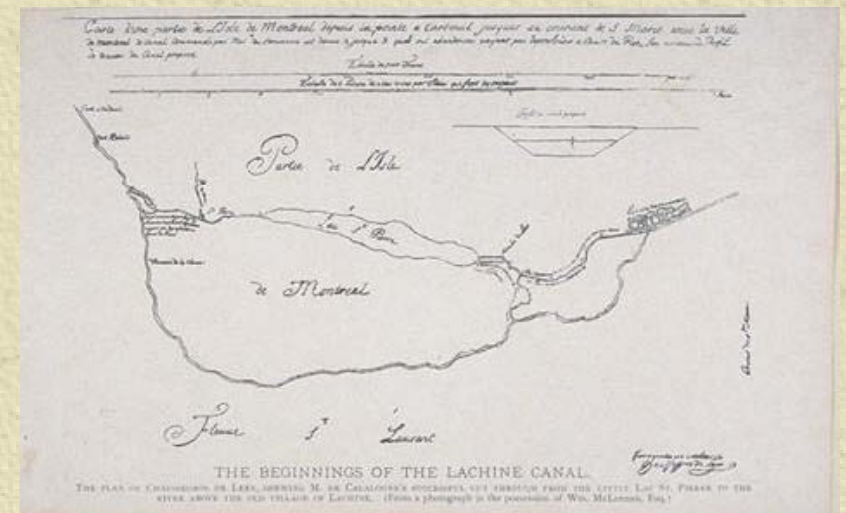
Moulin Légaré à Saint-Eustache

- ✦ Un moulin à eau est plus pratique qu'un moulin à vent.
- ✦ Encore faut-il que le débit d'eau soit suffisant.
- ✦ Les Sulpiciens avaient installé au moins deux moulins à eau près d'ici.
- ✦ Ceux-ci ont été démolis avant l'invention de la photo.
- ✦ Sur la photo, un moulin qui fonctionne encore, sur la rivière du Chêne.

Le canal Saint-Gabriel

Depuis très longtemps, on avait songé à construire un canal entre Montréal et Lachine, pour deux bonnes raisons :

- ✦ Approvisionner les moulins à eau qui recevaient peu d'eau des petits ruisseaux;
 - ✦ Contourner les rapides de Lachine pour faciliter les déplacements et le commerce des fourrures.
- Divers obstacles ont empêché de réaliser le second objectif avant le 19^e siècle.



Carte du sud-ouest de l'île de Montréal
Par Chaussegros de Léry